



COMUNA BUDEASA
CONSILIUL LOCAL
COMUNA BUDEASA, SAT BUDEASA MARE, NR.12
ARGES, ROMANIA, CUI: 4469566
Tel: 0248/236457, Fax: 0248/236457
E-mail: primarie@budeasa.cjarges.ro
Site: www.comunabudeasa.ro



HOTARAREA NR. 20

privind modificarea și completarea domeniului public al comunei Budeasa

Consiliul local Budeasa întrunit în ședință extraordinară în data de 10.02.2022;

Având în vedere:

- Referatul de aprobare nr. 48/02.02.2022 al Primarului comunei Budeasa,
- Raportul de specialitate nr. 49/02.02.2022 al Secretarului General al comunei Budeasa ;
- Avizele comisiilor de specialitate nr. 17/04.02.2022 și 20/04.02.2022;
- HG NR. 447/2002-Anexa 25 privind Inventarul bunurilor care alcătuiesc doemniul public al comunei Budeasa,

În temeiul prevederilor art. 129 alin. (1) și (2) lit. c) art. 286 , art. 139 alin. (1), alin. (3) , lit g , coroborat cu art. 5 lit cc) , precum și art. 196 alin. (1) lit. a din Ordonanța de Urgență a Guvernului nr. 57/2019 privind Codul administrativ;

HOTĂRĂȘTE:

Art. 1 Se modifică și se completează domeniul public al comunei Budeasa, județul Argeș, menționat în Anexa nr. 25 privind Inventarul bunurilor care alcătuiesc domeniul public al comunei Budeasa, cu terenul pășune în suprafață de 1707 mp situat în extravilanul comunei Budeasa, sat Budeasa Mică T14, P 333 , județul Argeș

Art. 2 Prezenta hotărâre se comunică de către Compartimentul monitorizarea procedurilor administrative și relația cu Consiliul local, prin grija secretarului general al comunei Budeasa, Instituției Prefectului județului Argeș și Primarului comunei Budeasa, și se aduce la cunoștință publică prin afisare și publicare pe site-ul comunei Budeasa.

Data astazi 10.02.2022

**PREȘEDINTE DE ȘEDINȚĂ
PETRE COSTEL**



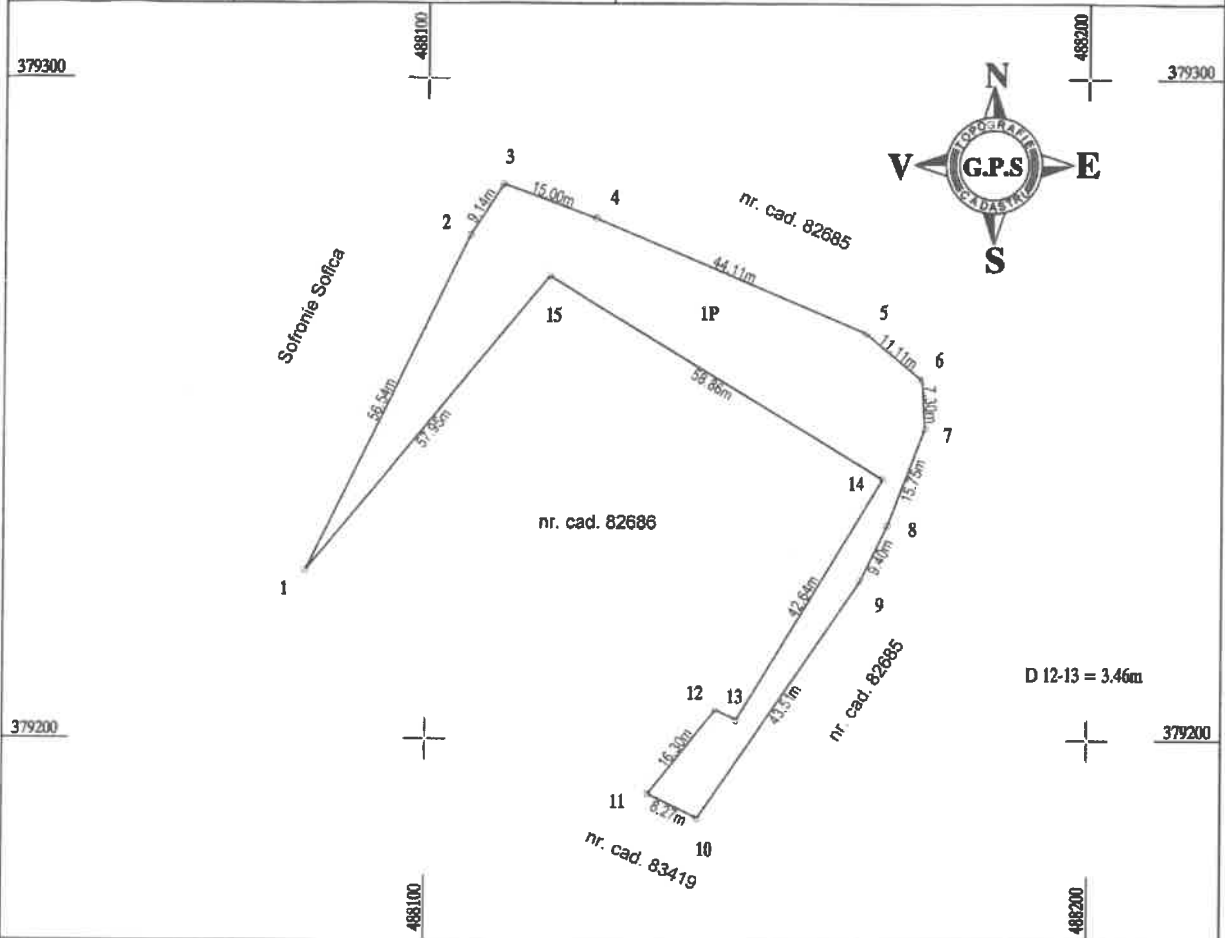
**CONTRASEMNEAZĂ
SECRETAR GENERAL
BUDURUȘ GABRIEL**

Plan de amplasament si delimitare a imobilului

Scara 1:1000

Nr. cadastral	Suprafata masurata a imobilului(mp)	Adresa imobilului: com. Budeasa, T 14, P 333,
	1707	judetul Arges, extravilan

Cartea Funciara nr.	Unitatea administrativ teritoriala (UAT)
	BUDEASA



A. Date referitoare la teren

Nr. parcela	Categorie de folosinta	Suprafata (mp)	Mentiuni
1	P	1707	Imobil neimprejmuit inregistrat in planul cadastral fara localizare certa datorita lipsei planului parcelar
Total		1707	






B. Date referitoare la constructii

Cod	Destinatia	Suprafata construita la sol (mp)	Mentiuni
Total		0	

Suprafata totala masurata = 1707 mp

<p>Executant SG GEOPOLUTION SRL Confirm executarea masuratorilor la teren si corectitudinea informatiilor documentatiei cadastrale si corespondenta acestora cu realitatea din teren. Semnatura si stampila Data: 06.01.2022</p>	<p>Inspector Confirm introducerea imobilului in baza de date integrata si atribuirea numarului cadastral Semnatura si parafa Data</p> <p>Stampila BCPI</p>
--	---

Cartus cu proceduri obligatorii ulterioare adoptarii hotararii consiliului local

PROCEDURI OBLIGATORII ULTERIOARE ADOPTARII HOTARARII CONSILIULUI LOCAL NR. ²⁰ ...			
...10.02.2022 ¹			
Nr. crt.	Operatiuni efectuate	Data ZZ/LL/ AN	Semnatura persoanei responsabile sa efectueze procedura
0	1	2	3
1	Adoptarea hotararii ¹⁾ s-a facut cu majoritate <input type="checkbox"/> simpla <input checked="" type="checkbox"/> absoluta <input type="checkbox"/> calificata ²⁾	10.02.2022	
2	Comunicarea catre primar ²⁾	25.02.2022	
3	Comunicarea catre prefectul judetului ³⁾	25.02.2022	
4	Aducerea la cunostinta publica ⁴⁾⁺⁵⁾	25.02.2022	
5	Comunicarea, numai in cazul celei cu caracter individual ⁴⁾⁺⁵⁾	.../.../.....	
6	Hotararea devine obligatorie ⁶⁾ sau produce efecte juridice ⁷⁾ , dupa caz	25.02.2022	

CONSILIUL LOCAL AL COMUNEI BUDEASA

**COMISIA PENTRU ADMINISTRAȚIE PUBLICĂ LOCALĂ, JURIDICĂ,
APĂRAREA ORDINII ȘI LINIȘTII PUBLICE,
A DREPTURILOR CETĂȚENILOR**

AVIZUL

Nr.20 din 04.02.2022

pentru P.H.C. L nr.16/02.02.2022 privind complearea și modificarea inventarului domeniului public al comunei Budeasa.

Având în vedere Referatul de aprobare al primarului comunei Budeasa, Raportul de specialitate al compartimentului de resort, oportunitatea proiectului de hotărâre;

În temeiul prevederilor art. 125 alin. (1) lit. b) din Ordonanta de urgenta a Guvernului nr. 57/2019 privind Codul administrativ, cu modificarile și completările ulterioare, respectiv al prevederilor art. 15 alin. (1) lit. b) din Regulamentul de organizare și funcționare a consiliului local,

**COMISIA PENTRU ADMINISTRAȚIE PUBLICĂ LOCALĂ, JURIDICĂ,
APĂRAREA ORDINII ȘI LINIȘTII PUBLICE,
A DREPTURILOR CETĂȚENILOR**

adopta urmatorul:

AVIZ

Art. 1. - Se avizează favorabil proiectul de hotărâre al consiliului local nr.16/02.02.2022 privind complearea și modificarea inventarului domeniului public al comunei Budeasa. fara amendamente.

Art. 2. Prezentul aviz se comunica prin grija secretarului comisiei, in termenul recomandat, secretarului general al comunei Budeasa, judetul Arges

Presedintele Comisiei,

GILICĂ EMIL OPRESCU



Secretarul Comisiei

COSTEL PETRE



CONSILIUL LOCAL AL COMUNEI BUDEASA

**COMISIA PENTRU PROGRAME DEZVOLTARE ECONOMICO- SOCIALĂ,
BUGET FINANȚE, ADMINISTRAREA DOMENIULUI PUBLIC PRIVAT AL
COMUNEI, AGRICULTURĂ, GOSPODĂRIRE COMUNALĂ, PROTECȚIA
MEDIULUI, SERVICII COMERȚ**

AVIZUL

Nr. 17 din 04.02.2022

P.H.C. L nr.16/02.02.2022 privind completarea și modificarea inventarului domeniului public al comunei Budeasa.

Având în vedere Referatul de aprobare al primarului comunei Budeasa, Raportul de specialitate al compartimentului de resort, oportunitatea proiectului de hotărâre;

În temeiul prevederilor art. 125 alin. (1) lit. b) din Ordonanța de urgență a Guvernului nr. 57/2019 privind Codul administrativ, cu modificările și completările ulterioare, respectiv al prevederilor art. 15 alin. (1) lit. b) din Regulamentul de organizare și funcționare a consiliului local,

**COMISIA PENTRU PROGRAME DEZVOLTARE ECONOMICO- SOCIALĂ, BUGET
FINANȚE, ADMINISTRAREA DOMENIULUI PUBLIC PRIVAT AL COMUNEI,
AGRICULTURĂ, GOSPODĂRIRE COMUNALĂ, PROTECȚIA MEDIULUI, SERVICII
COMERȚ**

adoaptă următorul:

AVIZ

Art. 1. - Se avizează favorabil proiectul de hotărâre al consiliului local nr.16/02.02.2022 privind completarea și modificarea inventarului domeniului public al comunei Budeasa. fără amendamente.

Art. 2. - Prezentul aviz se comunică prin grija secretarului comisiei, în termenul recomandat, secretarului general al comunei Budeasa.

Președintele Comisiei,

NICOLAE NICOLAE

Secretarul Comisiei

ION VLAD



NR. 16/02.02.2022

COMUNA BUDEASA.
CONSILIUL LOCAL
COMUNA BUDEASA, SAT BUDEASA MARE, NR.12
ARGES, ROMANIA, CUI: 4469566
Tel: 0248/236457, Fax:0248/236457
E-mail: primarie@budeasa.cjarges.ro
Site: www.comunabudeasa.ro



AVIZEAZĂ
SECRETAR GENERAL
BUDURUȘ GABRIEL

PROIECT DE HOTĂRÂRE

privind modificarea și completarea domeniului public al comunei Budeasa

Consiliul local Budeasa întrunit în ședință extraordinară în data de 10.02.2022;

Având în vedere:

- Referatul de aprobare nr. 48/02.02.2022 al Primarului comunei Budeasa,
- Raportul de specialitate nr. 49/02.02.2022 al Secretarului General al comunei Budeasa ;
- Avizele comisiilor de specialitate nr. 17/04.02.2022 și 20/04.02.2022;
- HG NR. 447/2002-Anexa 25 privind Inventarul bunurilor care alcătuiesc domeniul public al comunei Budeasa,

În temeiul prevederilor art. 129 alin. (1) și (2) lit. c) art. 286 , art. 139 alin. (1) , alin. (3) , lit g , coroborat cu art. 5 lit cc) , precum și art. 196 alin. (1) lit. a din Ordonanța de Urgență a Guvernului nr. 57/2019 privind Codul administrativ;

HOTĂRĂȘTE:

Art. 1 Se modifică și se completează domeniul public al comunei Budeasa, județul Argeș, menționat în Anexa nr. 25 privind Inventarul bunurilor care alcătuiesc domeniul public al comunei Budeasa, cu terenul pășune în suprafață de 1707 mp situat în extravilanul comunei Budeasa, sat Budeasa Mică T14, P 333 , județul Argeș

Art. 2 Prezenta hotărâre se comunică de către Compartimentul monitorizarea procedurilor administrative și relația cu Consiliul local, prin grija secretarului general al comunei Budeasa, Instituției Prefectului județului Argeș și Primarului comunei Budeasa, și se aduce la cunoștință publică prin afisare și publicare pe site-ul comunei Budeasa.

Inițiator,

PRIMAR

NICOLAE MIHAIL RACHIERU



ANEXA

privind nominalizarea Compartimentului de resort si a comisiilor de specialitate

Compartiment de resort: Secretar General

Comisii de specialitate:

- Comisia pentru programe dezvoltare economico- sociala, buget, finante, administrarea domeniului public privat al comunei, agricultura, gospodarie comunala, protectia mediului, servicii comert.
- Comisia pentru administratie publica locala, juridica, apararea ordinii si linistii publice, drepturilor cetatenilor.



COMUNA BUDEASA.
CONSILIUL LOCAL
COMUNA BUDEASA, SAT BUDEASA MARE, NR.12
ARGES, ROMANIA, CUI: 4469566
Tel: 0248/236457, Fax: 0248/236457
E-mail: primarie@budeasa.cjarges.ro
Site: www.comunabudeasa.ro



Nr. 49/02.02.2022

RAPORT DE SPECIALITATE

privind modificarea și completarea domeniului public al comunei Budeasa

Prin Proiectul de hotărâre supus dezbaterii Consiliului local Budeasa, se propune modificarea și completarea domeniului public al comunei Budeasa cu privire la un teren categoria de folosință pășune în suprafață de 1707 mp situat în extravilanul comunei Budeasa, T 14, P 333, potrivit Planului de amplasament și delimitare a imobilului, **ca urmare** a efectuării măsurărilor cadastrale, în vederea înscrierii acestor terenuri în Cartea Funciară.

Precizăm că acest teren nu a fost anterior inventariat și nu face obiectul unor cereri de retrocedare.

Proiectul de hotărâre se întemeiază pe dispozițiile art. 286, alin. (4) din Ordonanța de Urgență nr. 57/2019 privind Codul administrativ, - domeniul public al unităților administrativ-teritoriale este alcătuit din bunurile prevăzute în anexa nr. 4 din ordonanță, precum și din alte bunuri de uz sau de interes public local, declarate ca atare prin hotărâre a consiliului local, dacă nu sunt declarate prin lege ca fiind bunuri de uz sau de **interes public național ori județean.**

SECRETAR GENERAL
GABRIEL BUDURUS



COMUNA BUDEASA
COMUNA BUDEASA, ȘAT BUDEASA MARE, NR.12
ARGES, ROMANIA, CUI: 4469566
Tel: 0248/236457, Fax: 0248/236457
E-mail: primarie@budeasa.cjarges.ro
Site: www.comunabudeasa.ro



NR.48/02.02.2022

**Referat de aprobare
privind modificarea și completarea domeniului public al comunei Budeasa**

Potrivit art. 286, alin. (4) din Ordonanța de Urgență nr. 57/2019 privind Codul administrativ, domeniul public al unităților administrativ-teritoriale este alcătuit din bunurile prevăzute în anexa nr. 4 din ordonanță, precum și din alte bunuri de uz sau de interes public local, declarate ca atare prin hotărâre a consiliului local, dacă nu sunt declarate prin lege ca fiind bunuri de uz sau de **interes public național ori județean**.

Prin Proiectul de hotărâre pe care îl supun dezbaterii Consiliului local Budeasa, în urma efectuării măsurătorilor cadastrale, în vederea înscrierii în Cartea Funciară, la solicitarea OCPI Argeș, propun modificarea și completarea domeniului public al comunei Budeasa cu referire la un teren neinventariat, categoria de folosință pășune în suprafață de 1707 mp situat în extravilanul comunei Budeasa, T 14, P 333, potrivit Planului de amplasament și delimitare a imobilului

PRIMAR

NICOLAE MIHAIL RACHIERU

